



**КОМИТЕТ ИМУЩЕСТВЕННЫХ ОТНОШЕНИЙ
АДМИНИСТРАЦИИ ПЕРМСКОГО МУНИЦИПАЛЬНОГО ОКРУГА**

РЕШЕНИЕ

о размещении объектов № 3782

Пермский край
Пермский округ

23.12.2024

Комитет имущественных отношений администрации Пермского муниципального округа разрешает Акционерному обществу «Газпром газораспределение Пермь» (ИИН 5902183841, ОГРН 1025900512670, почтовый адрес: 614000, г. Пермь, ул. Петропавловская, 43)

размещение объекта «газопровод давлением до 1,2 Мпа, для размещения которого не требуется разрешения на строительство»

на землях муниципальная собственность

на срок 1 год

Местоположение: Пермский край, Пермский муниципальный округ, с. п. Сытва, ул. Лермонтова, д. 23, участок 2

Приложение: схема предполагаемых к использованию земель или части земельного участка.

Особые условия использования:

1. При размещении объекта учесть параметры ширины проезда улично-дорожной сети, во избежание сужения полосы отвода дороги.

2. Получение разрешения на производство земляных работ

Заместитель председателя комитета


(подпись, печать)

М.В. Королёва



Схема предполагаемых к использованию земель или части земельного участка

Объект: Газопровод давлением до 1,2 Мпа, для размещения которого не требуется разрешения на строительство

Местоположение: расположенных по адресу: Пермский край, Пермский м.о., с.п. Сылта, ул. Лермонтова, д. 23, участок 2

Каталог координат, м

Площадь земель или части земельного участка, кв.м.: 617

Категория земель: земли населенных пунктов

Вид разрешенного использования: -

Описание границ смежных землепользователей:

От точки н1 до точки н4 - земельный участок с кадастровым номером 59:32:0050027:14858

От точки н4 до точки н5 - земельный участок с кадастровым номером 59:32:0050027:11527


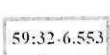



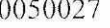

От точки н5 до точки н6 - земли общего пользования

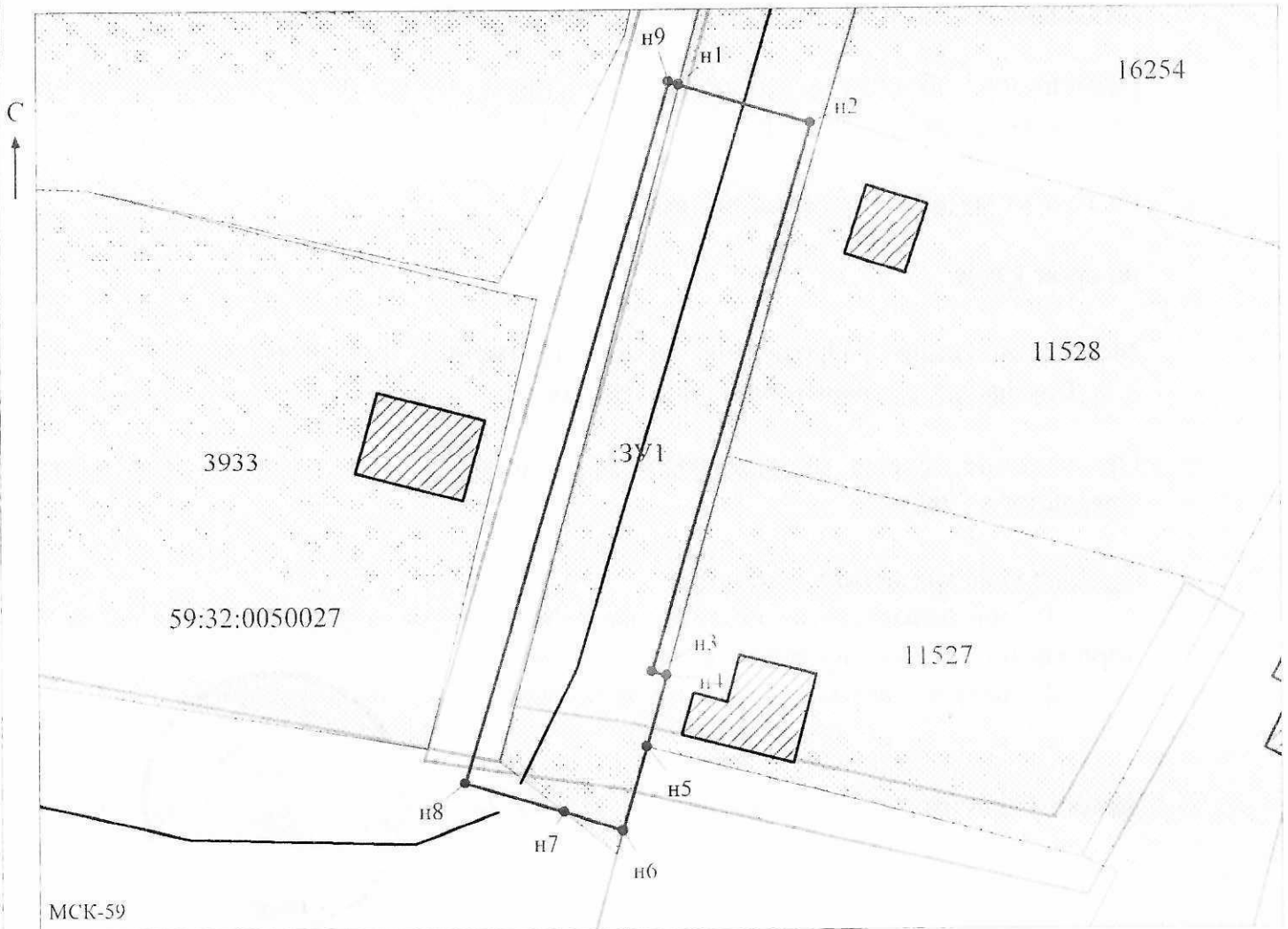
От точки н6 до точки н7 - земельный участок с кадастровым номером 59:32:0050027:11527

От точки н7 до точки н1 - земли общего пользования

№ точки границы	X	Y
н1	521575.44	2260230.33
н2	521572.58	2260240.10
н3	521531.52	2260228.06
н4	521531.19	2260229.19
н5	521525.81	2260227.70
н6	521519.54	2260225.87
н7	521520.94	2260221.53
н8	521523.10	2260214.15
н9	521575.67	2260229.54
н1	521575.44	2260230.33

Условные обозначения:

- | | | | |
|--|---|---|--|
|  | - предполагаемый участок земель, на которых планируется размещение объекта |  | - зоны с особыми условиями использования территории, сведения о которых внесены в ЕИРП |
|  | - границы и номер земельного участка, сведения о которых внесены в ЕИРП |  | - характеристическая точка границ земель или части земельного участка |
|  | - границы и номер объекта капитального строительства, сведения о которых внесены в ЕИРП |  | - номер кадастрового квартала |
|  | - граница кадастрового квартала | | |



Масштаб 1:500

/Захарова Е. Л.

Заявитель: _____

МП

(подпись, расшифровка подписи)

(для юридических лиц и индивидуальных предпринимателей)